


Rando Gers

De la Save à Saint-Majan

LOMBEZ



La chapelle de Saint-Majan

© Collection Mairie Lombez



Lombez depuis la chapelle de Saint-Majan

La Save, rivière gasconne prend sa source sur le plateau de Lannemezan, traverse Lombez et le Savès, avant de se jeter dans la Garonne à Grenade au bout de 146 km dans 3 départements.

La chapelle de Saint-Majan est édifiée sur le coteau qui domine Lombez, à l'emplacement de la tombe de Majan venu évangéliser la cité au VI^{ème} siècle.

A découvrir :
La cathédrale Sainte-Marie du XIV - XV^{ème} siècle - L'ancienne sous-préfecture qui jouxte la cathédrale - La halle - L'ancien tribunal actuellement la mairie - La chapelle Saint Majan.



10 km



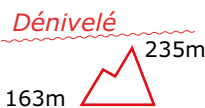
2,30h



Effort 31
Assez Facile

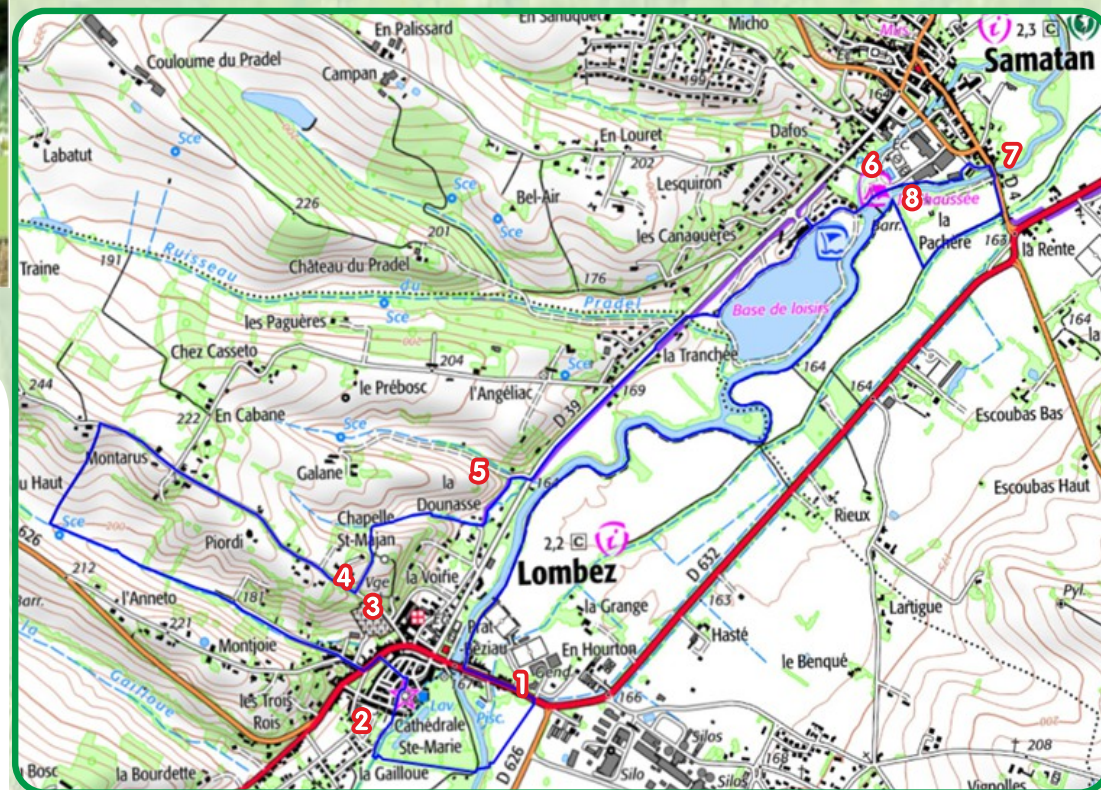


Accessible VTT



Balilage


-  Rappel bonne direction
-  Flèche de direction
-  Changement de direction
-  Mauvaise direction



D Parking de l'esplanade de la grangette (face à la gendarmerie).

PR N° 3

1. Prendre l'allée empierrée allant au fond du parking, emprunter la passerelle et remonter l'allée. Traverser par une deuxième passerelle.
2. Continuer à droite par un chemin empierré qui mène à un porche, traverser la halle, passer devant la cathédrale. Poursuivre rue de l'église, rejoindre la rue Notre Dame. Partir à gauche, au carrefour, continuer en face rue des pénitents. Arriver boulevard des Pyrénées, l'emprunter par la gauche.
3. Virer à droite rue Saint Adoure. A la patte d'oie, poursuivre tout droit dans l'impasse des canaouères, rejoindre un chemin herbeux. Poursuivre sur 650 m, tourner à droite et remonter le coteau pour atteindre une route. La descendre à droite sur 1 km.
4. Bifurquer à gauche en direction de la chapelle de Saint Majan. Aller jusqu'au bout de la haie de gauche et descendre par le sentier arboré, rejoindre à un petit carrefour le chemin de Saint-Majan.
5. Poursuivre à gauche, emprunter la piste cyclable. Rejoindre la RD 39, la traverser (danger). Continuer à gauche sur la piste qui jouxte la route. Aussitôt après le panneau « Samatan », s'engager à droite dans une sente qui rejoint le lac. Aller à gauche, passer devant les batiments et rejoindre un pont en bois.
6. L'emprunter, poursuivre sur la piste cyclable jusqu'à un hangar. Continuer sur la bande herbeuse qui longe la Save, passer devant le cabinet vétérinaire, Emprunter à droite la promenade de la digue et arriver à la rue du Marcadiou.
7. Tourner à droite. Passer le pont et rejoindre le parking. Au bout, s'engager à droite sur le chemin herbeux. 300 m plus loin, tourner à droite et atteindre le bord de la Save.
8. Emprunter à gauche, le sentier qui longe la Save. Le remonter jusqu'à Lombez. S'engager à gauche jusqu'à la gendarmerie et rejoindre le parking.

 Ne pas jeter sur la voie publique

Edition FFRandonnée Gers - 2024

Contacts :

Mairie de Lombez

Place de l'hôtel de ville 32200 LOMBEZ
Tel : 05.62.62.32.20
www.tourisme-saves.com
lombez.mairie@wanadoo.fr



Comité Départemental de la Randonnée pédestre

Maison du Tourisme
3 boulevard Roquelaure - BP 50106
32002 AUCH cedex
email : gERS@ffrandonnee.fr
site web : gERS.ffrandonnee.fr

