




Plan de zonage de l'AVAP. Secteur 1, 2 et 3

Légende

- Périmètre des secteurs dans figure 1 et figure 2
-  SECTEUR 1: le centre historique et ses faubourgs anciens
-  SECTEUR 2: le coteau peu bâti à valeur paysagère en relation avec la ville.
-  SECTEUR 3: les faubourgs récents et la valle de la Save.